



Legenda archeologische (verwachtings)waarden: Voorschriften binnenstad Zutphen

Bekende waarden

Rijksmonument

Archeologisch rijksmonument:


Alle ontgrondingsaanvragen moeten bij de minister worden ingediend via de gemeente Zutphen. De minister (in casu de Rijksdienst voor Cultureel Erfgoed, RCE) neemt het besluit over de aanvraag tot wijziging van het archeologisch monument.

Voor de voorschriften: zie bestemmingsplan 's-Gravenhof, derde herziening.

zeer hoog, bekende waarde


Zeer hoge archeologische waarde

Alle bodemingrepen **groter dan 5 m²** en **dieper dan 0,3 meter** vanaf het maaiveld (straat- of terreinniveau), gerekend vanaf **keldervloeren of souterrains 0 meter**, dienen vooraf gegaan te worden door archeologisch onderzoek. De gemeente beoordeelt per geval of de kleine bodemingrepen zonder onderzoek mogelijk zijn (bijvoorbeeld kabels- leidingen). (onderzoek of behoud, stap 3 of 4)

 hoog, bekende waarde

Hoge archeologische waarde binnenstad

Alle bodemingrepen **groter dan 10 m²** en **dieper dan 0,3 meter** vanaf het maaiveld (straat- of terreinniveau), dienen vooraf gegaan te worden door archeologisch onderzoek. Uitgezonderd zijn **kelders** waarbij het vrijgestelde oppervlak **10 m²** is en, gerekend vanaf keldervloeren of souterrains, **0 meter diepte**. (onderzoek of behoud, stap 3 of 4)

 middelhoog, bekende waarde

Middelhoge Archeologische waarde binnenstad

Alle bodemingrepen **groter dan 100 m²** en **dieper dan 0,5 meter** vanaf het maaiveld (straat- of terreinniveau) dienen vooraf gegaan te worden door archeologisch onderzoek.
(onderzoek of behoud, stap 3 of 4)

 laag, bekende waarde

Archeologisch lage waarde

Alle bodemingrepen **groter dan 10.000 m²** en **dieper dan 0,5 meter** vanaf het maaiveld (straat- of terreinniveau) dienen vooraf gegaan te worden door archeologisch onderzoek. (ev. archeologische begeleiding)

 verstoord


Archeologisch geheel verstoord

Geen archeologisch onderzoek nodig.

Archeologisch deels verstoord (legendakleur varieert)

Vrijstelling oppervlak afhankelijk van de onderliggende waarde van het terrein. De vrijgestelde diepte is afhankelijk van de mate van verstoring: bureauonderzoek en eventueel archeologisch vooronderzoek verplicht. De gemeente neemt het selectiebesluit.
(onderzoek, altijd stap 1, vervolgens stap 2, 3 of 4, in overleg met bevoegd gezag)

Verwachte waarden

 middelhoog, verwachte waarde

Middelhoge arch. verwachtingswaarde

Alle bodemingrepen **groter dan 500 m²** en **dieper dan 0,5 meter** vanaf het maaiveld (straat- of terreinniveau, niet gerekend vanaf keldervloeren of souterrains) dienen vooraf gegaan te worden door archeologisch vooronderzoek (bureauonderzoek, verkennen archeologisch onderzoek). De gemeente neemt het selectiebesluit. (vanaf stap 1)

 laag, verwachte waarde

Lage archeologische verwachtingswaarde

Alle bodemingrepen **groter dan 10.000 m²** en **dieper dan 0,5 meter** vanaf het maaiveld (straat- of terreinniveau, bouwen op funderingspalen inbegrepen) dienen vooraf gegaan te worden door archeologisch vooronderzoek (bureauonderzoek, verkennen archeologisch onderzoek). De gemeente neemt het selectiebesluit. (vanaf stap 1)


 IJsselbedding

IJsselbedding:

Bijzondere arch. verwachtingswaarde

Alle bodemingrepen **groter dan 1000 m²** en **dieper dan 5.50+ NAP** dienen vooraf gegaan te worden door archeologisch vooronderzoek (bureauonderzoek, verkennen archeologisch onderzoek). De gemeente neemt het selectiebesluit. (vanaf stap 1).

 AMK


 AMK & IJsselbedding

AMK-terreinen:

Deze terreinen zijn geregistreerd bij de Rijksdienst voor Archeologie, Cultuurlandschap en Monumenten. Hier geldt de procedure van de betreffende gemeentelijke legendawaarde. De rijksdienst wordt in de procedure van waardering en selectie om advies gevraagd.


Legenda archeologische verwachtingswaarden: Voorschriften Buitengebied

Bekende waarden

 zeer hoog, bekende waarde


Zeer hoge archeologische waarde

Alle bodemingrepen **groter dan 5 m²** en **dieper dan 0,3 meter** vanaf het maaiveld (straat- of terreinniveau), gerekend vanaf **keldervloeren of souterrains 0 meter**, dienen vooraf gegaan te worden door archeologisch onderzoek. De gemeente beoordeelt per geval of de kleine bodemingrepen zonder onderzoek mogelijk zijn (bijvoorbeeld kabels- leidingen). (onderzoek of behoud, stap 3 of 4)

 hoog, bekende waarde

Hoge archeologische waarde buitengebied

Alle bodemingrepen **groter dan 50 m²** en **dieper dan 0,5 meter** vanaf het maaiveld (straat- of terreinniveau), gerekend vanaf keldervloeren of souterrains 0 meter, dienen vooraf gegaan te worden door archeologisch onderzoek. (onderzoek of behoud, stap 3 of 4)

 middelhoog, bekende waarde

Archeologische waarde buitengebied

Alle bodemingrepen **groter dan 500 m²** en **dieper dan 0,5 meter** vanaf het maaiveld (straat- of terreinniveau), gerekend vanaf keldervloeren of souterrains 0 meter, dienen vooraf gegaan te worden door archeologisch onderzoek. (onderzoek of behoud, stap 3 of 4)

 laag, bekende waarde

Archeologisch lage waarde

Alle bodemingrepen **groter dan 10.000 m²** en **dieper dan 0,5 meter** vanaf het maaiveld (straat- of terreinniveau) dienen vooraf gegaan te worden door archeologisch onderzoek.(ev. archeologische begeleiding)



verstoord

Archeologisch geheel verstoord

Geen archeologisch onderzoek nodig.

Verwachte waarden



hoog, verwachte waarde

Hoge archeologische verwachtingswaarde

Alle bodemingrepen **groter dan 50 m²** en **dieper dan 0,5 meter** vanaf het maaiveld (straat- of terreinniveau, niet gerekend vanaf keldervloeren of souterrains) dienen vooraf gegaan te worden door archeologisch vooronderzoek (bureauonderzoek, verkennen archeologisch onderzoek). De gemeente neemt het selectiebesluit. (vanaf stap 1)



middelhoog, verwachte waarde

Middelhoge arch. verwachtingswaarde

Alle bodemingrepen **groter dan 500 m²** en **dieper dan 0,5 meter** vanaf het maaiveld (straat- of terreinniveau, niet gerekend vanaf keldervloeren of souterrains) dienen vooraf gegaan te worden door archeologisch vooronderzoek (bureauonderzoek, verkennen archeologisch onderzoek). De gemeente neemt het selectiebesluit. (vanaf stap 1)



laag, verwachte waarde

Lage archeologische verwachtingswaarde

Alle bodemingrepen **groter dan 10.000 m²** en **dieper dan 0,5 meter** vanaf het maaiveld (straat- of terreinniveau, bouwen op funderingspalen inbegrepen) dienen vooraf gegaan te worden door archeologisch vooronderzoek (bureauonderzoek,


verkennen archeologisch onderzoek). De gemeente neemt het selectiebesluit. (vanaf stap 1)

 IJsselbedding

IJsselbedding:
Bijzondere arch. verwachtingswaarde

Alle bodemingrepen **groter dan 1000 m²** en **dieper dan 5.50+ NAP** dienen vooraf gegaan te worden door archeologisch vooronderzoek (bureauonderzoek, verkennen archeologisch onderzoek). De gemeente neemt het selectiebesluit. (vanaf stap 1).

 AMK

 AMK & IJsselbedding

AMK-terreinen:

Deze terreinen zijn geregistreerd bij de Rijksdienst voor Archeologie, Cultuurlandschap en Monumenten. Hier geldt de procedure van de betreffende gemeentelijke legendarwaarde. De rijksdienst wordt in de procedure van waardering en selectie om advies gevraagd.

ARCHEOLOGISCH BESLISSINGSPROCES

